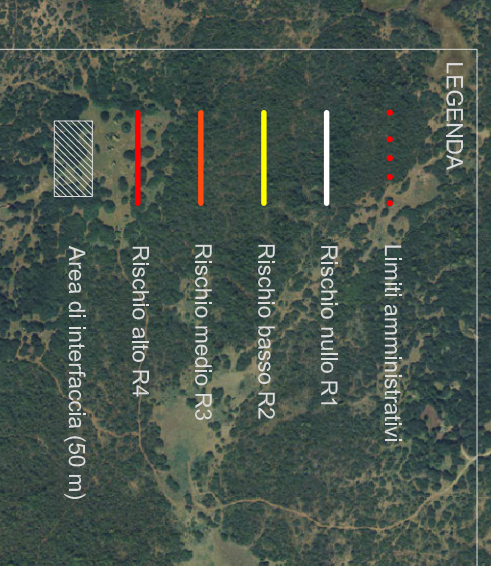
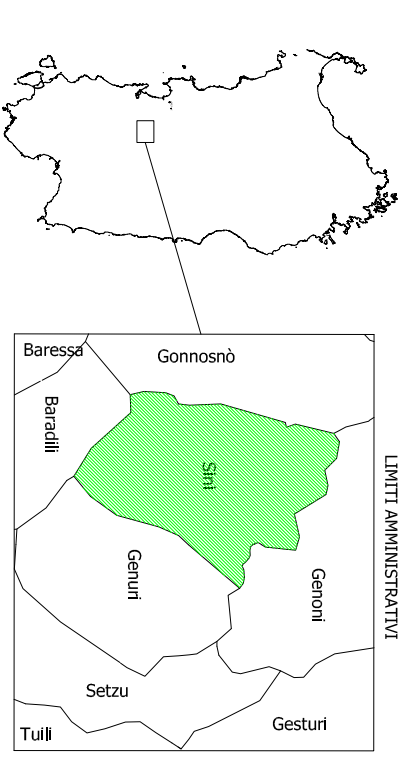
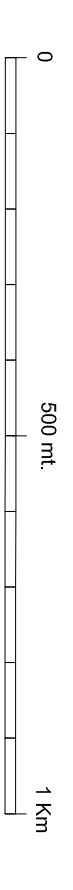


# Ortofotocarta

Scala 1:10.000



## PIANO COMUNALE DI PROTEZIONE CIVILE

### RISCHIO INCENDIO

OGGETTO

CARTA DEL RISCHIO  
SCALA 1:10.000

IL SINDACO

Dott. Mauro Serra

I PROGETTISTI

Ing. Francesco Sedda  
Geol. Giovanna Frau

COLLABORATORI

Geol. Daniela Utzeri

IL TECNICO DEL COMUNE

Geom. Giorgio Vacca

AGGIORNAMENTO

Maggio 2009

TAV./ALL.

13

COMUNE DI SINI  
Provincia di Oristano